Zone d'Accélération des Energies Renouvelables

Biogaz - Biométhane

Béthune

N

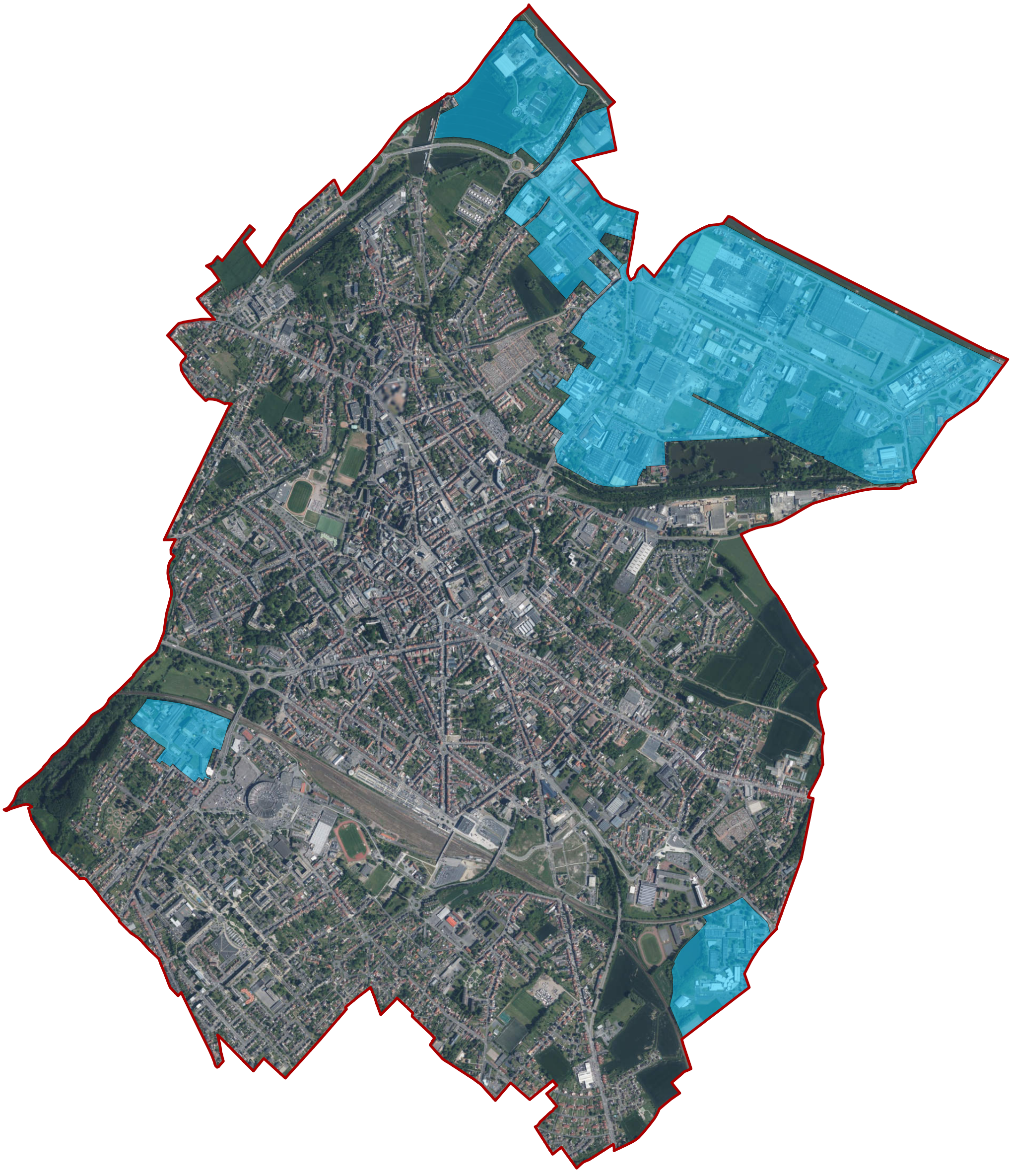

0 150 300 600 Mètres

ZAER Biogaz/Biométhane

Communauté d'Agglomération Béthune-Bruay Artois Lys Romane

Source : IGN/CEREMA/ADEME/Géo2France - Réalisation Communauté d'Agglomération Béthune-Bruay, Artois Lys Romane - Pôle SIG.
Edition : Novembre 2023.
La communauté d'agglomération Béthune Bruay, Artois Lys Romane ne peut être tenue responsable des dommages directs et/ou indirects qui pourraient résulter de l'utilisation des informations contenues dans ce document cartographique.

Zone d'Accélération des Energies Renouvelables

Energie ambiante

Béthune

N

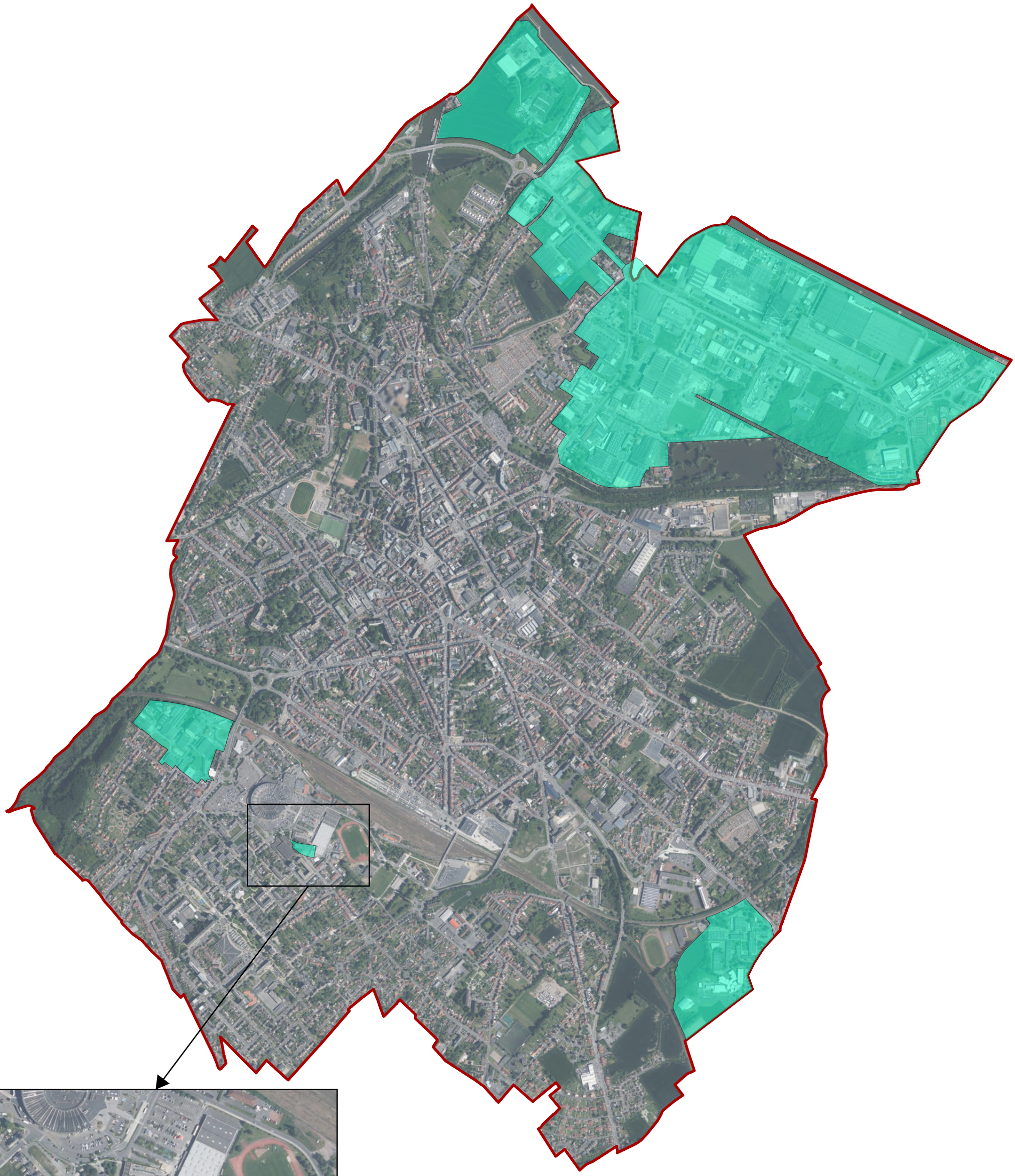

0 155 310 620 Mètres

ZAER Energie ambiante

Communauté d'Agglomération Béthune-Bruay Artois Lys Romane

Source : IGN/CEREMA/ADEME/Géo2France - Réalisation Communauté d'Agglomération Béthune-Bruay, Artois Lys Romane - Pôle SIG.
Edition : Novembre 2023.
La communauté d'agglomération Béthune Bruay, Artois Lys Romane ne peut être tenue responsable des dommages directs et/ou indirects qui pourraient résulter de l'utilisation des informations contenues dans ce document cartographique.

Zone d'Accélération des Energies Renouvelables

Eolien

Béthune

N

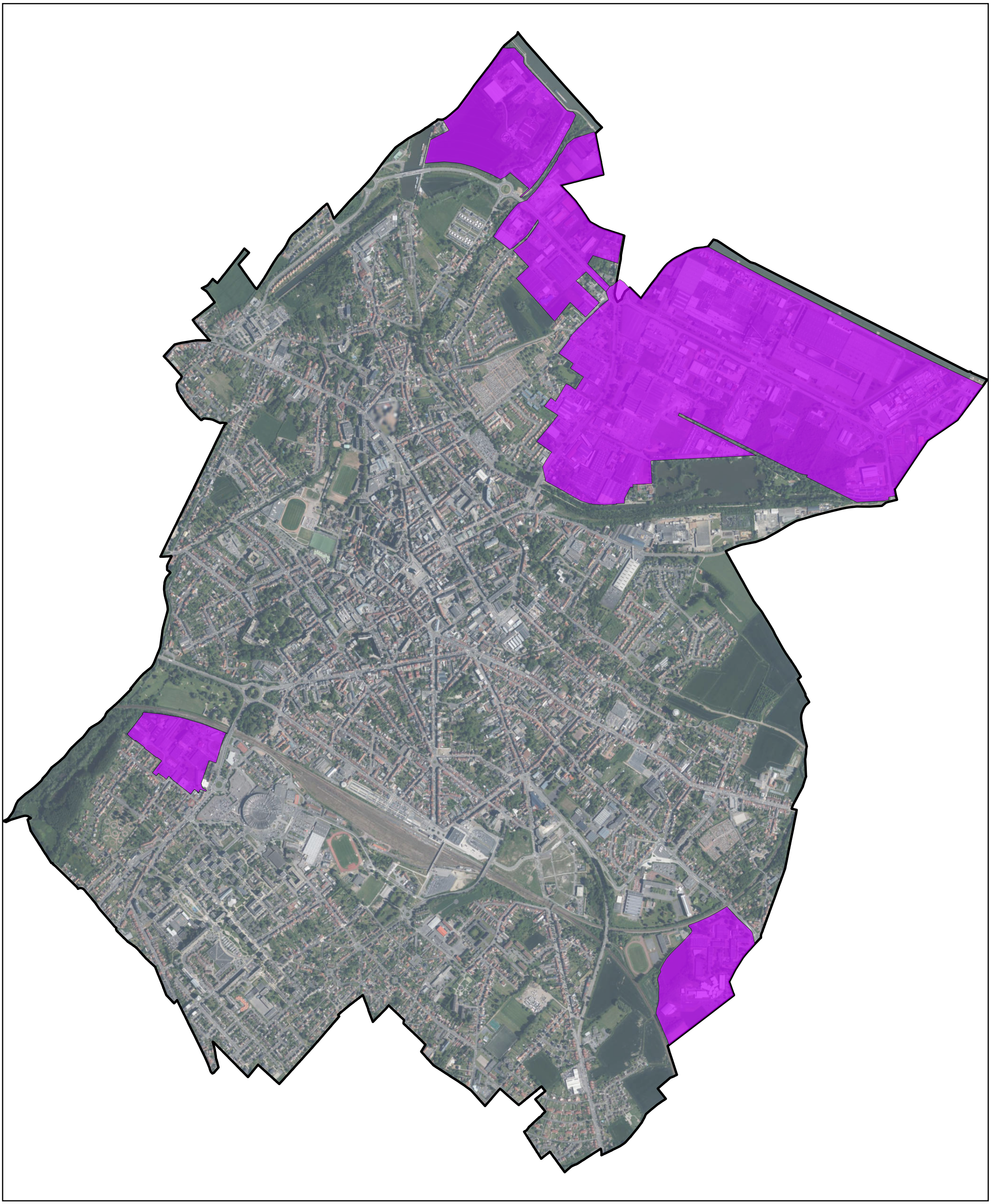

0 137,5 275 550 Mètres

ZAER Eolien

Communauté d'Agglomération Béthune-Bruay Artois Lys Romane

Source : IGN/CEREMA/ADEME/Géo2France - Réalisation Communauté d'Agglomération Béthune-Bruay, Artois Lys Romane - Pôle SIG.
Edition : Novembre 2023.
La communauté d'agglomération Béthune Bruay, Artois Lys Romane ne peut être tenue responsable des dommages directs et/ou indirects qui pourraient résulter de l'utilisation des informations contenues dans ce document cartographique.

Zone d'Accélération des Energies Renouvelables

Géothermie Béthune

N

Communauté d'Agglomération
Béthune-Bruay
Artois Lys Romane

0 137,5 275 550 Mètres

ZAER Géothermie

Source : IGN/CEREMA/ADEME/Géo2France - Réalisation Communauté d'Agglomération Béthune-Bruay, Artois Lys Romane - Pôle SIG.
Edition : Novembre 2023.
La communauté d'agglomération Béthune Bruay, Artois Lys Romane ne peut être tenue responsable des dommages directs et/ou indirects qui pourraient résulter de l'utilisation des informations contenues dans ce document cartographique.

Zone d'Accélération des Energies Renouvelables

Solaire au sol

Béthune

N

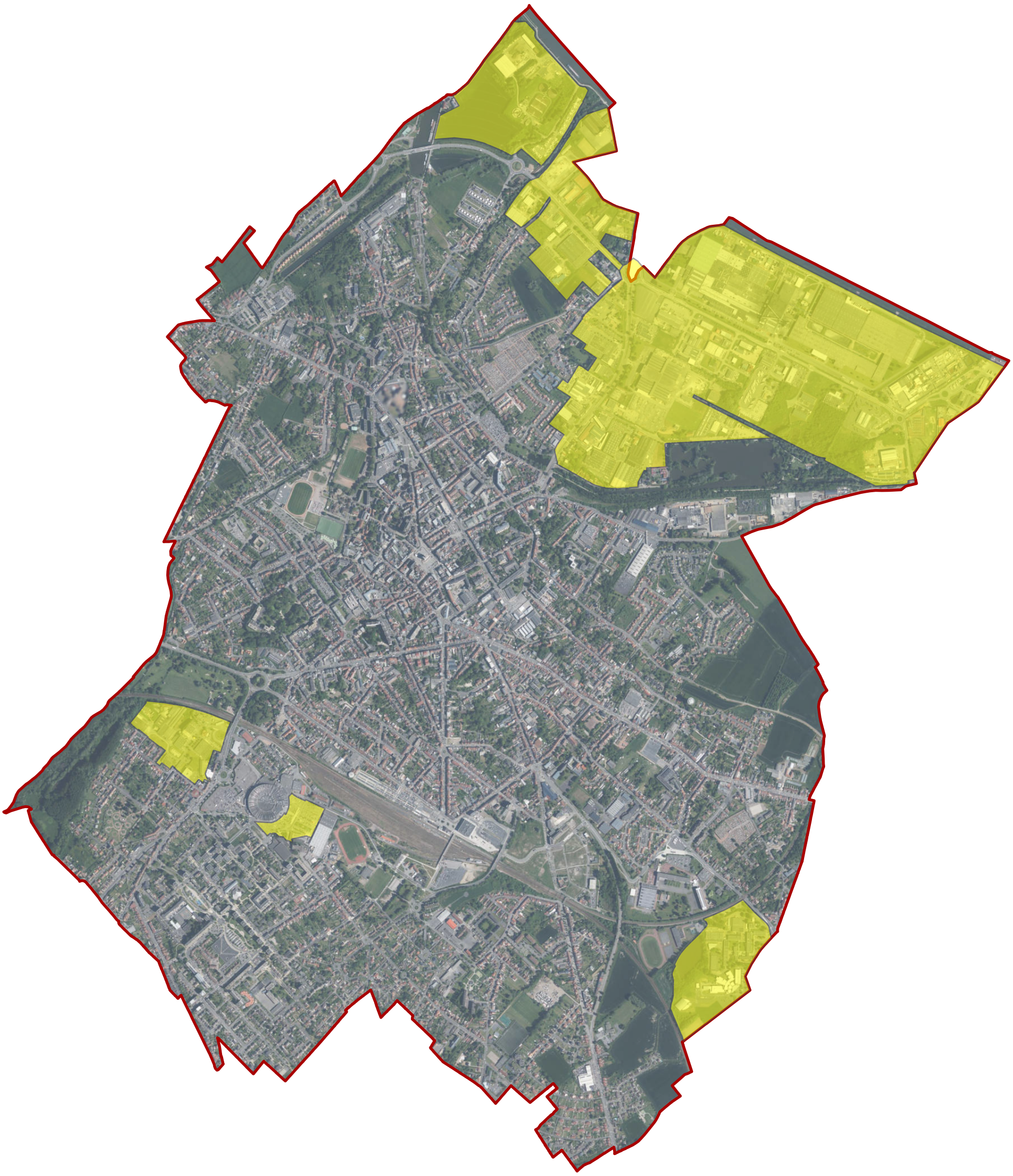

Communauté d'Agglomération
Béthune-Bruay
Artois Lys Romane

0 160 320 640
Mètres

ZAER Solaire au sol

Source : IGN/CEREMA/ADEME/Géo2France - Réalisation Communauté d'Agglomération Béthune-Bruay, Artois Lys Romane - Pôle SIG.
Edition : Novembre 2023.
La communauté d'agglomération Béthune Bruay, Artois Lys Romane ne peut être tenue responsable des dommages directs et/ou indirects qui pourraient résulter de l'utilisation des informations contenues dans ce document cartographique.

Zone d'Accélération des Energies Renouvelables

Solaire sur toiture

Béthune

N

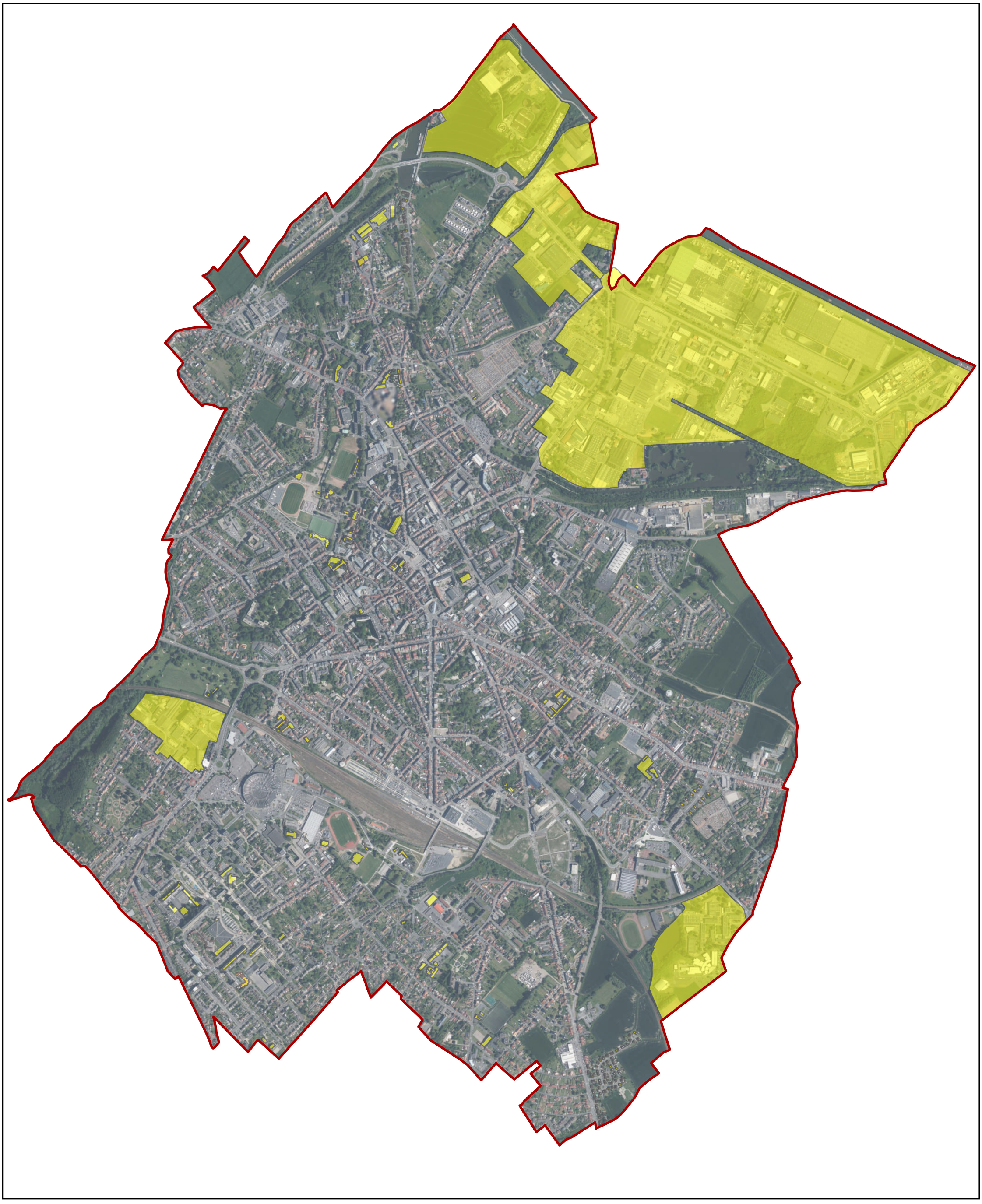

Communauté d'Agglomération
Béthune-Bruay
Artois Lys Romane

0 140 280 560
Mètres

ZAER Solaire toiture

Source : IGN/CEREMA/ADEME/Géo2France - Réalisation Communauté d'Agglomération Béthune-Bruay, Artois Lys Romane - Pôle SIG.
Edition : Novembre 2023.
La communauté d'agglomération Béthune Bruay, Artois Lys Romane ne peut être tenue responsable des dommages directs et/ou indirects qui pourraient résulter de l'utilisation des informations contenues dans ce document cartographique.